

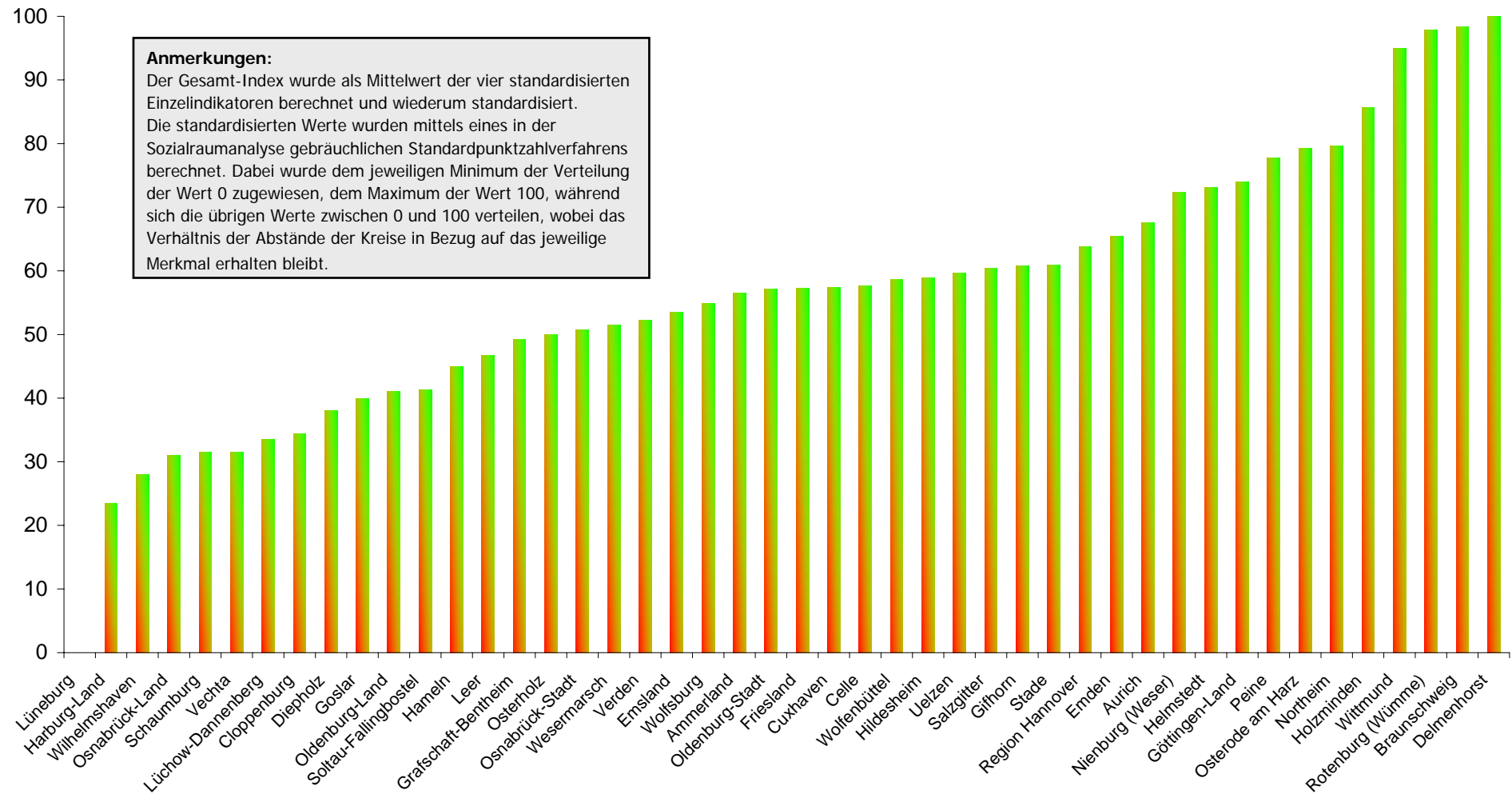
Anlage 2

**Die Sportinfrastruktur auf Kreisebene, dargestellt
anhand des Sportinfrastrukturindex' SISI und
seiner vier Teilindikatoren**

Erläuterungen zu den Indikatoren
und zum Gesamtindex finden
sich in Kapitel 3.4

Sportinfrastruktur-Index Gesamt

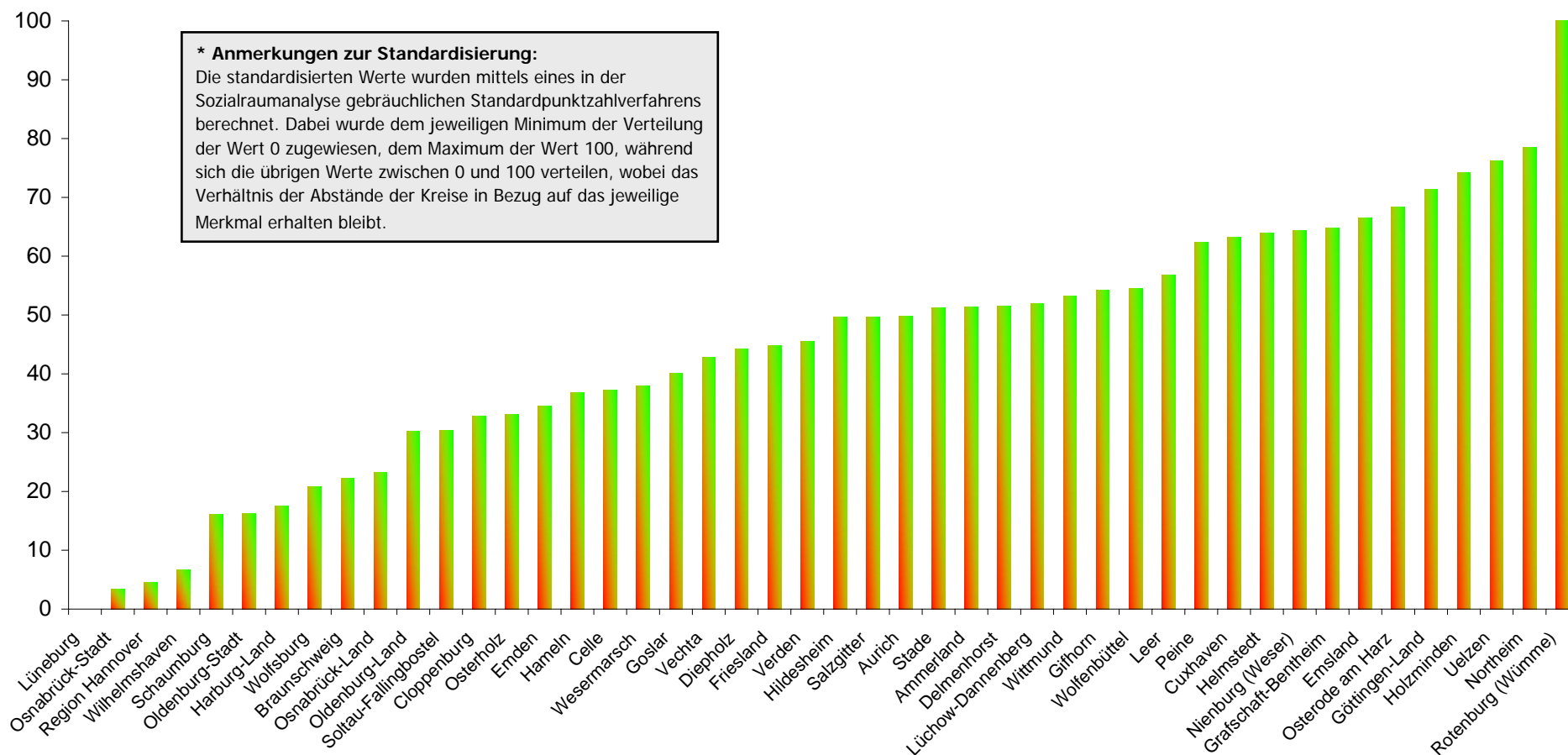
standardisierte Werte



Indikator "Versorgungsgrad Sportstätten"

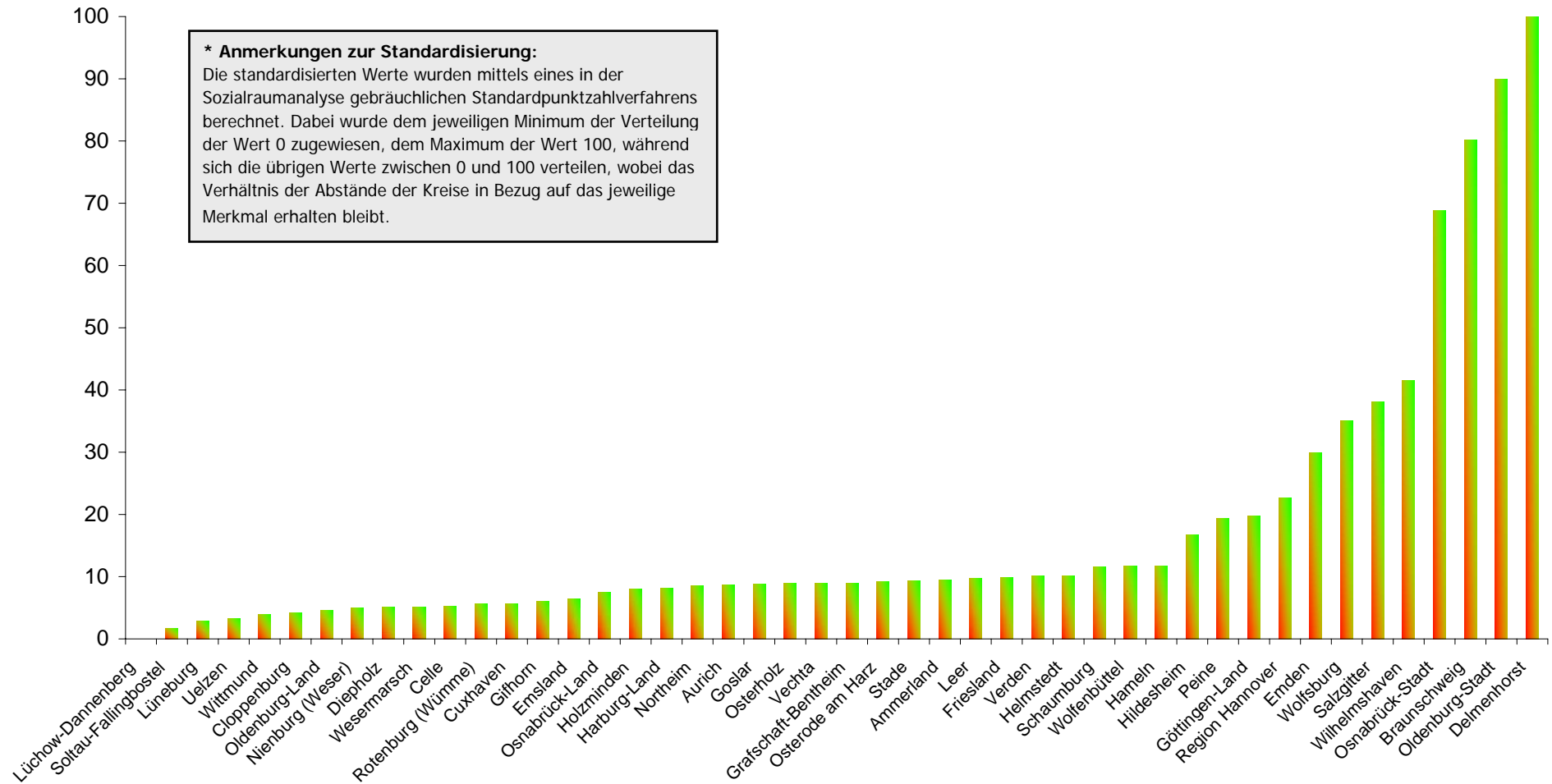
Sportstätten (Spielfelder + Sporthallen + Schwimmbäder) je 1.000 Einwohner

Standardisierte Werte*



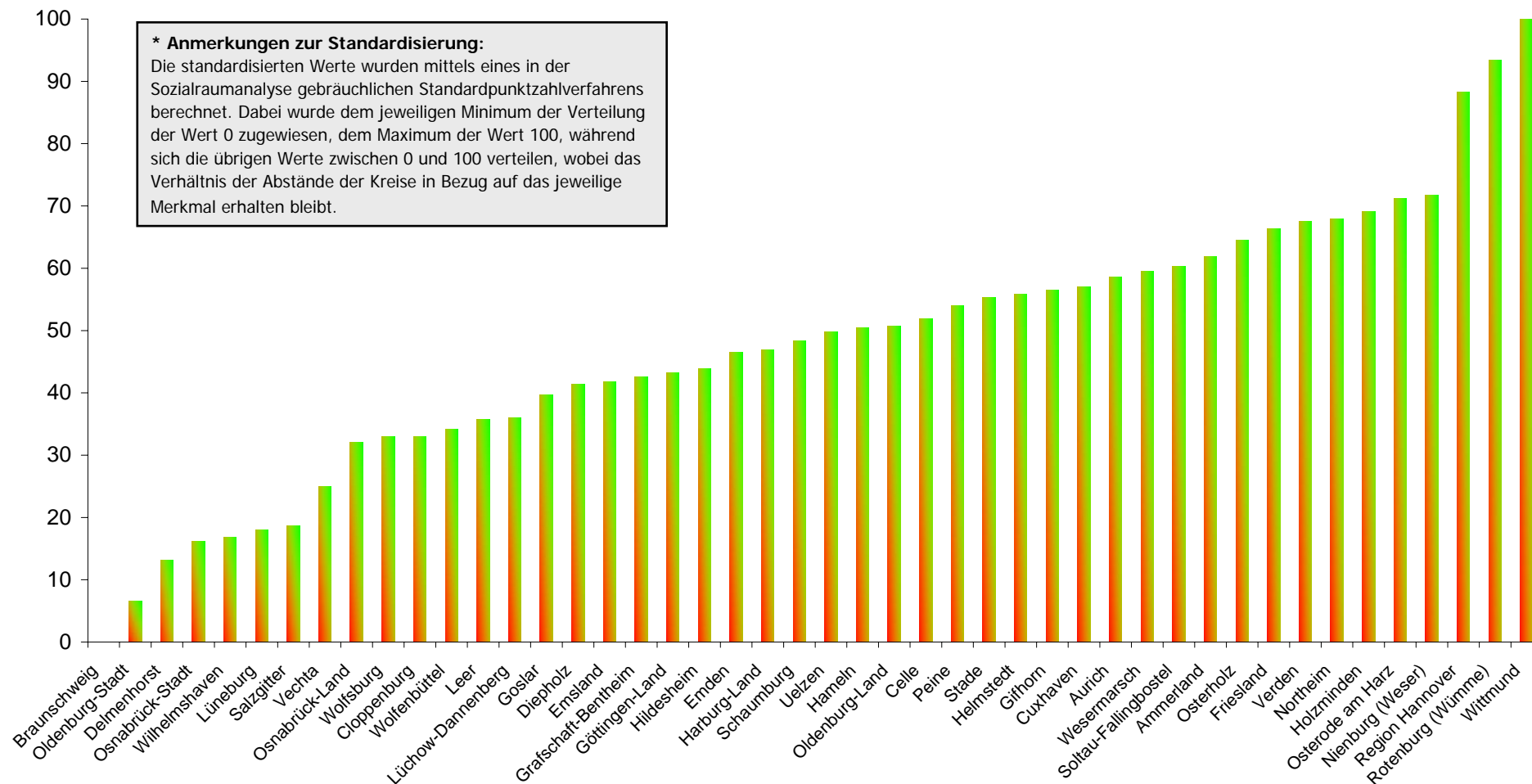
Sportstätten (Spielfelder + Sporthallen + Schwimmbäder) je km²
Standardisierte Werte*

Die standardisierten Werte wurden mittels eines in der Sozialraumanalyse gebräuchlichen Standardpunktzahlverfahrens berechnet. Dabei wurde dem jeweiligen Minimum der Verteilung der Wert 0 zugewiesen, dem Maximum der Wert 100, während sich die übrigen Werte zwischen 0 und 100 verteilen, wobei das Verhältnis der Abstände der Kreise in Bezug auf das jeweilige Merkmal erhalten bleibt.



Indikator "Organisationsgrad Sportverein"

Sportvereinsmitglieder je 1.000 Einwohner
standardisierte Werte*



Indikator "Kooperation Schule-Sportverein"

Anzahl von Kooperationen zwischen Schulen und Sportvereinen pro Schule
Standardisierte Werte*

